



СОГЛАСОВАНО
Начальник управления образования
администрации города Владимира


«02»  Р.В. Дуркин
Для документов
2024 г.

УТВЕРЖДАЮ
Директор МБОУ «СОШ № 1»


«02»  Т.А. Ростовцева
2024 г.

СОГЛАСОВАНО
Начальник ОГИБДД УМВД России
по городу Владимиру
подполковник полиции


«02»  А.В. Никифоров
2024 г.

Паспорт

дорожной безопасности

Муниципального бюджетного

общеобразовательного учреждения г. Владимира

«Средняя общеобразовательная школа № 1»

АННОТАЦИЯ
ПАСПОРТА ДОРОЖНОЙ БЕЗОПАСНОСТИ

Паспорт дорожной безопасности Муниципального бюджетного общеобразовательного учреждения г. Владимира «Средняя общеобразовательная школа №1» (МБОУ «СОШ № 1») (далее Паспорт) является информационно-справочным документом, в котором отражаются сведения о соответствии школы требованиям дорожной безопасности, и устанавливаются требования, подтверждающие готовность образовательного учреждения обеспечивать проведение необходимых мероприятий по защите обучающихся школы, связанных с дорожно-транспортным происшествием.

Разработка Паспорта дорожной безопасности осуществляется администрацией МБОУ «СОШ № 1» с учетом настоящих требований и предложений органов государственной инспекции безопасности дорожного движения УМВД России по городу Владимиру.

Директор МБОУ «СОШ № 1» организует процедуру согласования Паспорта дорожной безопасности с органами государственной инспекции безопасности дорожного движения, затем утверждает его.

Паспорт безопасности составляется на текущий период и дополняется или корректируется по мере внесения изменений в документальные сведения, включенные в паспорт, с указанием причин и даты их внесения (например, завершение реконструкции или капитального ремонта, изменение схемы, и другие).

При заполнении Паспорта дорожной безопасности образовательного учреждения разрешается вносить дополнительную информацию с учетом особенностей объекта образования.

Актуализация Паспорта (переоформление) осуществляется каждый год с момента его утверждения. Уточнение данных осуществляется ежегодно по состоянию на 1 сентября текущего года.

По окончании срока действия паспорта, его повреждении и невозможности дальнейшего ведения оформляется новый паспорт, в который из ранее

заведённого паспорта переносится информация, не утратившая значения на момент его переоформления. Ранее заведенный паспорт хранится в течение 3 лет, уничтожается в установленном порядке и проходит процедуру повторного согласования.

Разработчики Паспорта:

директор МБОУ «СОШ № 1» – Ростовцева Т.А.

заместитель директора школы по УВР – Сергеева Н.В.

ответственный школы по безопасности – Шиповников С.Л.

Содержание

I. Общие сведения
II. План-схемы
1. Район расположения образовательного учреждения, пути движения транспортных средств и детей (обучающихся, воспитанников).
2. Схема организации дорожного движения в непосредственной близости от образовательного учреждения с размещением соответствующих технических средств организации дорожного движения, маршрутов движения детей (обучающихся, воспитанников) и расположения парковочных мест.
3. Маршруты движения организованных групп детей (обучающихся, воспитанников) от образовательного учреждения к стадиону «Торпедо», Академическому театру драмы имени А.С. Танеева, Дворца детства и юношеского творчества (ДДЮТ), Никитскому бульвару.
4. Пути движения транспортных средств по территории образовательного учреждения к местам разгрузки/погрузки и рекомендуемые безопасные пути передвижения детей (обучающихся, воспитанников).
III. Приложения
IV. Фотографии уголка по БДД школы

I. Общие сведения

**Муниципальное бюджетное общеобразовательное учреждение
г. Владимира «Средняя общеобразовательная школа № 1»**
(Наименование ОУ)

Тип ОУ: Муниципальное бюджетное общеобразовательное учреждение

Юридический адрес ОУ: 600000, Российская Федерация, г. Владимир,
ул. Дворянская д. 1

Фактический адрес ОУ: 600000, Российская Федерация, г. Владимир,
ул. Дворянская д. 1

Форма собственности - муниципальная.

Ведомственная принадлежность, организационно-правовая форма.

Министерство образования, муниципальное бюджетное общеобразовательное учреждение.

Вышестоящая (головная) организация:

Управление образования администрации города Владимира (600005, г. Владимир,
ул. Горького, д. 62)

Руководители образовательного учреждения:

Директор МБОУ «СОШ № 1»

Ростовцева Татьяна Александровна (8-901-161-40-19); раб. тел. 32-29-97;

Заместитель директора школы по УВР

Сергеева Надежда Викторовна (8-905-610-75-63); раб. тел. 32-39-41;

Заместитель директора школы по АХР

Скачкова Светлана Владимировна (8-905-147-59-83);

Заместитель директора школы по ИКТ

Хайруллин Дмитрий Харисович (8-930-740-90-40); раб. тел. 32-39-41;

Ответственный школы по безопасности

Шиповников Сергей Леонидович (8-905-140-90-35); раб. тел. 32-41-39.

Ответственные работники муниципального органа образования:

И.о.Начальника Управления образования и молодежной политики администрации
г. Владимира

Чуркин Роман Валерьевич, (8-930-033-38-22); раб. тел.: 53-70-85;

Заместитель начальника Управления образования администрации г. Владимира
по развитию системы образования

Маркова Елена Владимировна, (8-920-945-10-36);

Ответственные от государственной автоинспекции безопасности дорожного
движения УМВД России по городу Владимиру:

Инспектор отделения организационно -аналитической работы, подготовки
оперативной информации и пропаганды безопасности дорожного движения
ОГИБДД УМВД России по г. Владимиру

майор полиции Бусько Алена Владимировна, раб. тел.: 40-43-00.

Ответственные работники за мероприятия по профилактике детского
травматизма

Инспектор отделения организационно -аналитической работы, подготовки
оперативной информации и пропаганды безопасности дорожного движения
ОГИБДД УМВД России по г. Владимиру

майор полиции Бусько Алена Владимировна, раб. тел.: 40-43-00.

Руководитель или ответственный работник дорожно-эксплуатационной
организации, осуществляющей содержание улично-дорожной сети(УДС)*

Начальник службы содержания объектов регулирования дорожного движения,
Центр управления городскими дорогами (ЦУГД):

Бужин Дмитрий Александрович 47-90-89.

Руководитель или ответственный работник дорожно-эксплуатационной
организации, осуществляющей содержание технических средств организации
дорожного движения (ТСОДД)*

Начальник службы ручной и механизированной уборки улиц, Центр управления
городскими дорогами (ЦУГД):

Фролов Дмитрий Владимирович 47-90-94

Дополнительная информация

№ п/п	Наименование организации	Адрес, номер телефона
1.	Единый номер телефона экстренных оперативных служб	г. Владимир, ул. Гастелло, 8; 112
2.	Полиция (УМВД России по г. Владимиру)	г. Владимир, ул. Луначарского, 1; 02 (102); 32-64-05
3.	Дежурный ОГИБДД УМВД России по г. Владимиру	г. Владимир, ул. Московское шоссе, 1-А; 54-16-65
4.	Отряд пожарных (ФГКУ «10ФПС по Владимирской области»)	г. Владимир, ул. Спасская, 5-Б; 01 (101); 45-18-11
5.	«Скорая медицинская помощь»	г. Владимир, ул. А.Матросова, 38; 03 (103); 32-71-80; 33-43-98
6.	ГБУЗ ВО ГКБСМП	г. Владимир, ул. Горького, 5; 53-19-00
7.	ГБУЗ ВО «Областная детская клиническая больница»	г. Владимир, ул. Добросельская, 34; 21-13-73
8.	Телефон доверия для подростков	33-33-33
9.	Экстренная психологическая служба помощи для подростков	8-800-2000-122

Ответственные работники школы за мероприятия по профилактике детского травматизма:

Преподаватели-организаторы ОБЖ: Шиповников С.Л.

Маковецкая С.В.

Количество учащихся: **610 человек**

Наличие уголка по БДД: **3 штуки**

Наличие класса по БДД: **нет**

Наличие транспортной площадки: **нет**

Наличие автобуса в учебном учреждении: **нет**

Наличие методической литературы и наглядных пособий - плакаты для занятий по ПДД (1-4 класс), методическая литература по ПДД (5-9 класс): **имеется.**

I. План схема образовательного учреждения

1. Район расположения МБОУ «СОШ № 1», пути движения транспортных средств и учащихся

МБОУ «СОШ № 1» находится на улице Дворянской города Владимира. Школа расположена в историческом центре города, на крупной транспортной магистрали с большим потоком транспорта.

Территория, указанная в схеме № 1 (Приложение № 1 к Паспорту), включает в себя:

- образовательное учреждение;
- прилегающая территория, на которой проводятся занятия по физической культуре.

В непосредственной близости от школы расположены:

на юго-востоке в 50м – здание педагогического университета и исторический памятник «Золотые ворота»;

на юге в 100м – здание академического театра драмы;

на юго-западе в 140м – здание торгового центра «Валентина»;

на западе в 80м – здание педагогического университета;

на севере в 50м – жилой дом и здание стоматологической поликлиники.

На юго-востоке в 30 и 2 метрах от здания школы – на ул. Никитской имеются два нерегулируемых пешеходных перехода. По ним учащиеся пересекают улицу и подходят к школе. Нерегулируемые пешеходные переходы на улице Никитская можно отнести к опасным зонам. Следовательно, при исследовании маршрутов движения детей необходимо уделять им особое внимание.

На юго-западе в 25 метрах от здания школы – на улице Дворянская имеется регулируемый пешеходный переход. Также регулируемые пешеходные переходы имеются со стороны улицы Дзержинского и Октябрьского проспекта (удаленность в 100 метрах в северном направлении). Учитывая, что улицы Дворянская, Дзержинского и Октябрьский проспект имеют шести полосную проезжую часть, то в случае выхода из строя светофора, регулирующего дорожное движение, могут возникнуть сложности для движения учеников в школу и обратно.

2. Схема организации дорожного движения в непосредственной близости от образовательного учреждения с размещением соответствующих технических средств, маршруты движения детей и расположение парковочных мест

Школа расположена на улице Дворянская. Вокруг школы (на юго-востоке, юге и западе) размещены тротуары, по которым перемещаются пешеходы.

На схеме № 2 (Приложение № 2 к Паспорту) обозначено: здание школы, прилегающая территория школы (ограждение и вход на территорию школы), жилая зона и другие административные здания городских объектов.

Зона, в которой находится школа, с 3-х сторон ограничена проезжей частью (ул. Никитская, ул. Дворянская, Октябрьский проспект).

Перекрестки на ул. Никитская не снабжены светофорами, есть пешеходные переходы, обозначенные соответствующими дорожными знаками и дорожной разметкой.

На схеме показан безопасный маршрут учащихся через проезжую часть от остановок общественного транспорта «Улица Спасская», «Золотые Ворота», «Политехнический колледж», «Торговый центр – Типография» и движения внутри жилой зоны, административных и торговых застроек города, прилегающих к школьной территории.

3. Маршруты движения организованных групп детей от образовательного учреждения к стадиону «Торпедо», академическому театру драмы имени Танеева, дворца детства и юношеского творчества (ДДЮТ), Никитскому бульвару

На схеме района расположения МБОУ «СОШ № 1» указаны безопасные маршруты движения детей от школы к стадиону «Торпедо», Академическому театру драмы имени А.С. Танеева, Дворца детства и юношеского творчества (ДДЮТ), Никитскому бульвару.

Данная схема должна использоваться преподавательским составом при организации движения групп детей к местам проведения занятий вне территории Школы.

На схеме № 3 (Приложение № 3 к Паспорту) нанесены тротуары, проезжая часть, пешеходные переходы.

Синими стрелками показано направление безопасного движения группы детей к стадиону «Торпедо», Академическому театру драмы имени А.С. Танеева, дворца детства и юношеского творчества (ДДЮТ), Никитскому бульвару.

4. Пути движения транспортных средств к местам разгрузки/погрузки и рекомендуемые пути передвижения детей по территории образовательного учреждения

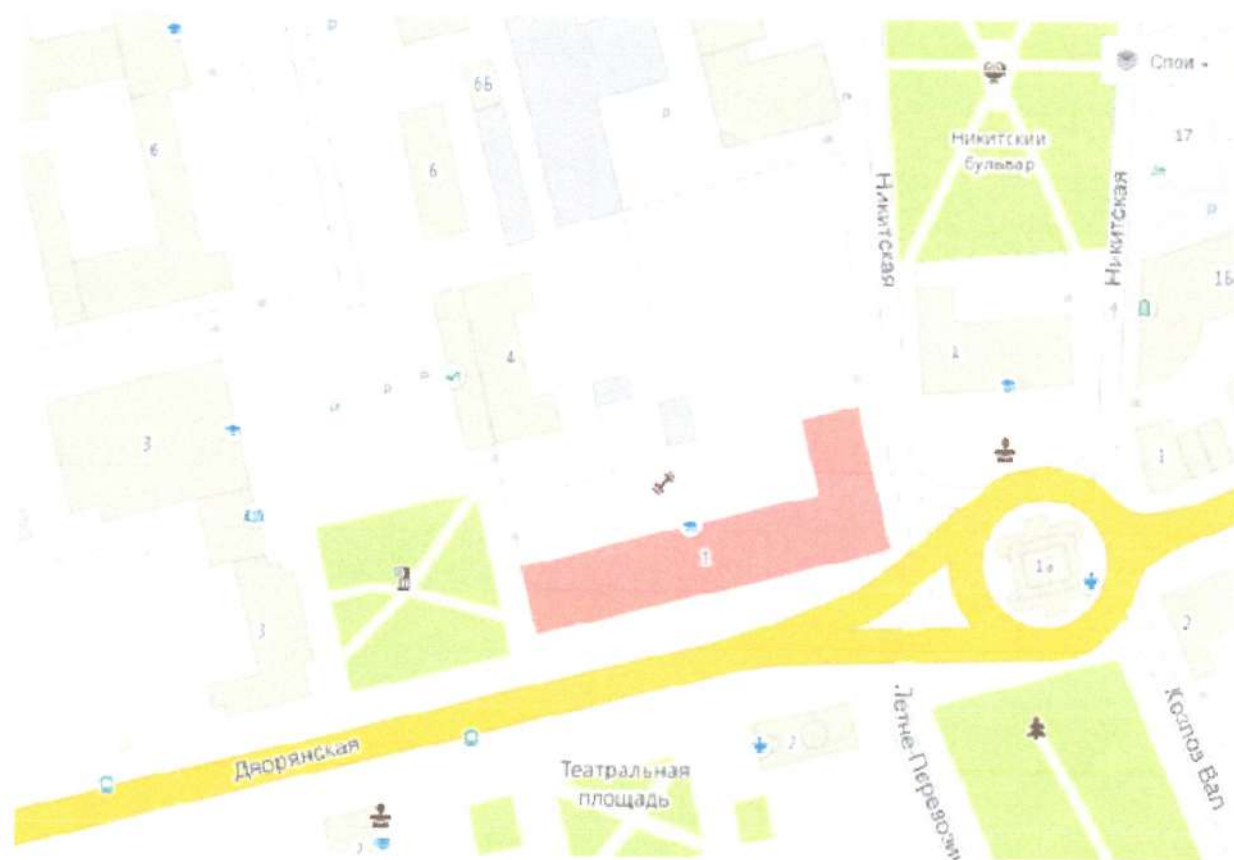
На схеме № 4 (Приложение № 4 к Паспорту) обозначено: здание МБОУ «СОШ № 1», ограждение и вход на территорию школы.

Транспорт на территорию школы заезжает через ворота, установленные со стороны ул. Никитская и движется к месту разгрузки/погрузки как указано линиями.

Учащиеся заходят непосредственно в здание образовательного учреждения через центральный вход, расположенный со стороны ул. Дворянская, а также калитку, находящуюся в заборе, который ограждает школьную территории со стороны Октябрьского проспекта и ворота, которые также могут использоваться для заезда транспортных средств и двигаются к запасному входу в здание школы, как показывает синяя линия.

Приложение № 1
к Паспорту обеспечения БДД
МБОУ «СОШ № 1»

Схема № 1
района расположения МБОУ «СОШ № 1» и прилегающей территории

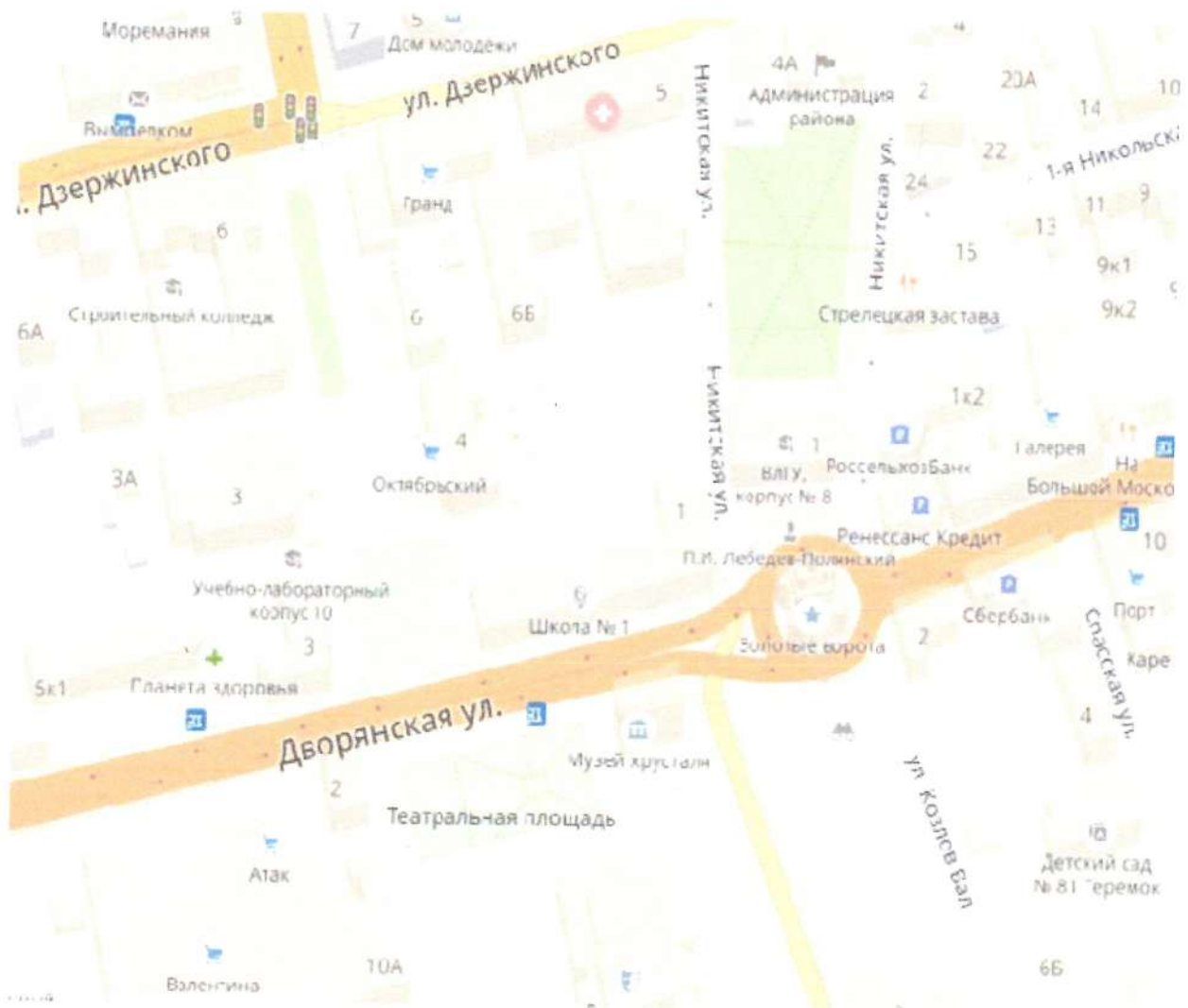


- - здание МБОУ «СОШ № 1»
- ▭ - прилегающая территория школы

Приложение № 2
к Паспорту обеспечения БДД
МБОУ «СОШ № 1»

Схема № 2

организации дорожного движения в непосредственной близости от образовательного учреждения с размещением соответствующих технических средств, маршруты движения детей и расположение парковочных мест



1 - здание МБОУ «СОШ № 1»



Дорожный знак "Пешеходный переход"



Дорожный знак "Место остановки автобуса и (или) троллейбуса"



Дорожный знак "Парковка (парковочное место)"

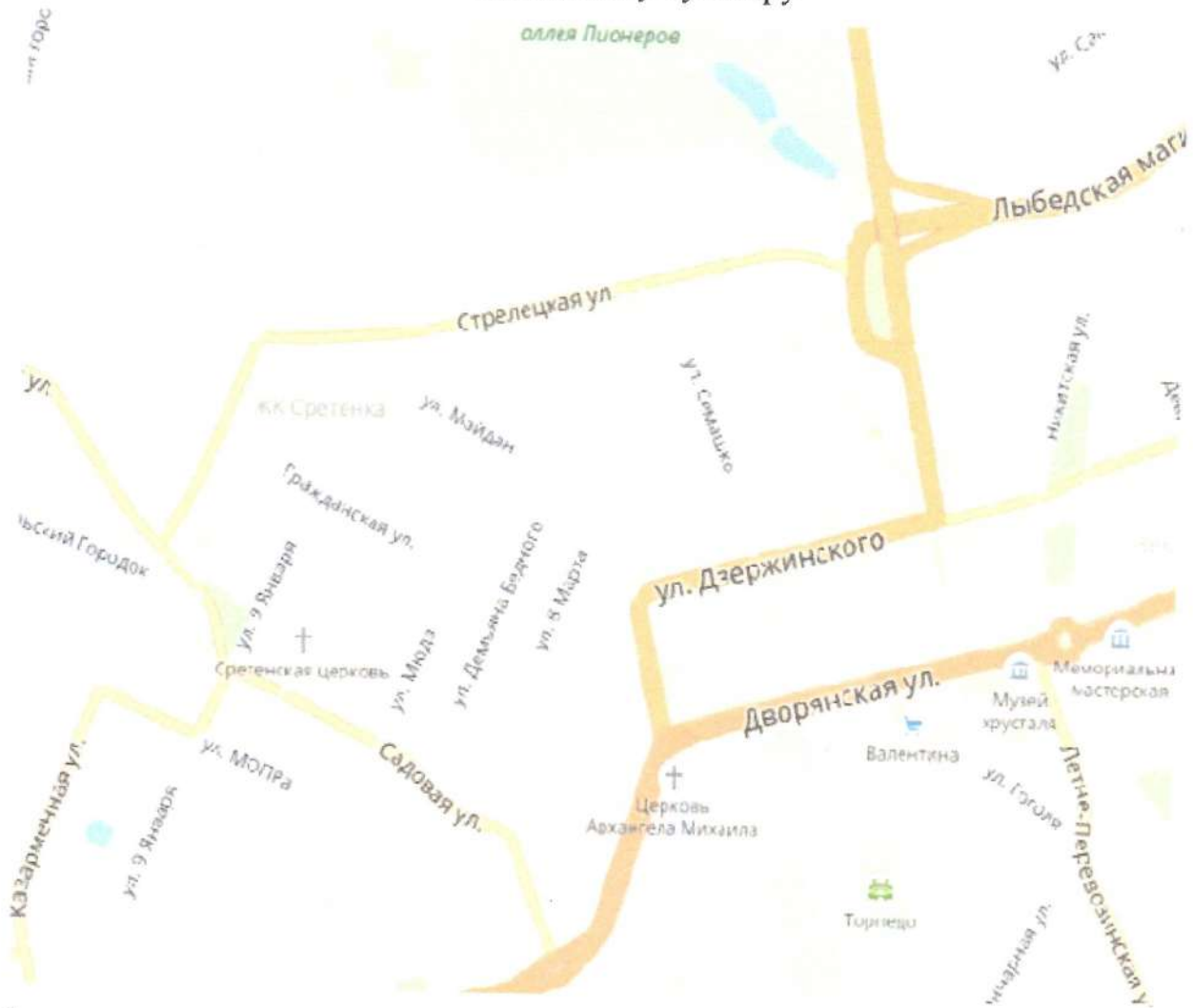


Место установки светофора

Приложение № 3
к Паспорту обеспечения БДД
МБОУ «СОШ № 1»

Схема № 3

маршрута движения организованных групп детей
от образовательного учреждения к стадиону «Горпедо», Академическому театру
драмы имени А.С. Танеева, Дворца детства и юношеского творчества (ДДЮТ),
Никитскому бульвару



1 - здание МБОУ «СОШ № 1»

← направление движения организованных групп детей к объектам
инфраструктуры



Дорожный знак "Пешеходный переход"



Дорожный знак "Место остановки автобуса и (или) троллейбуса"



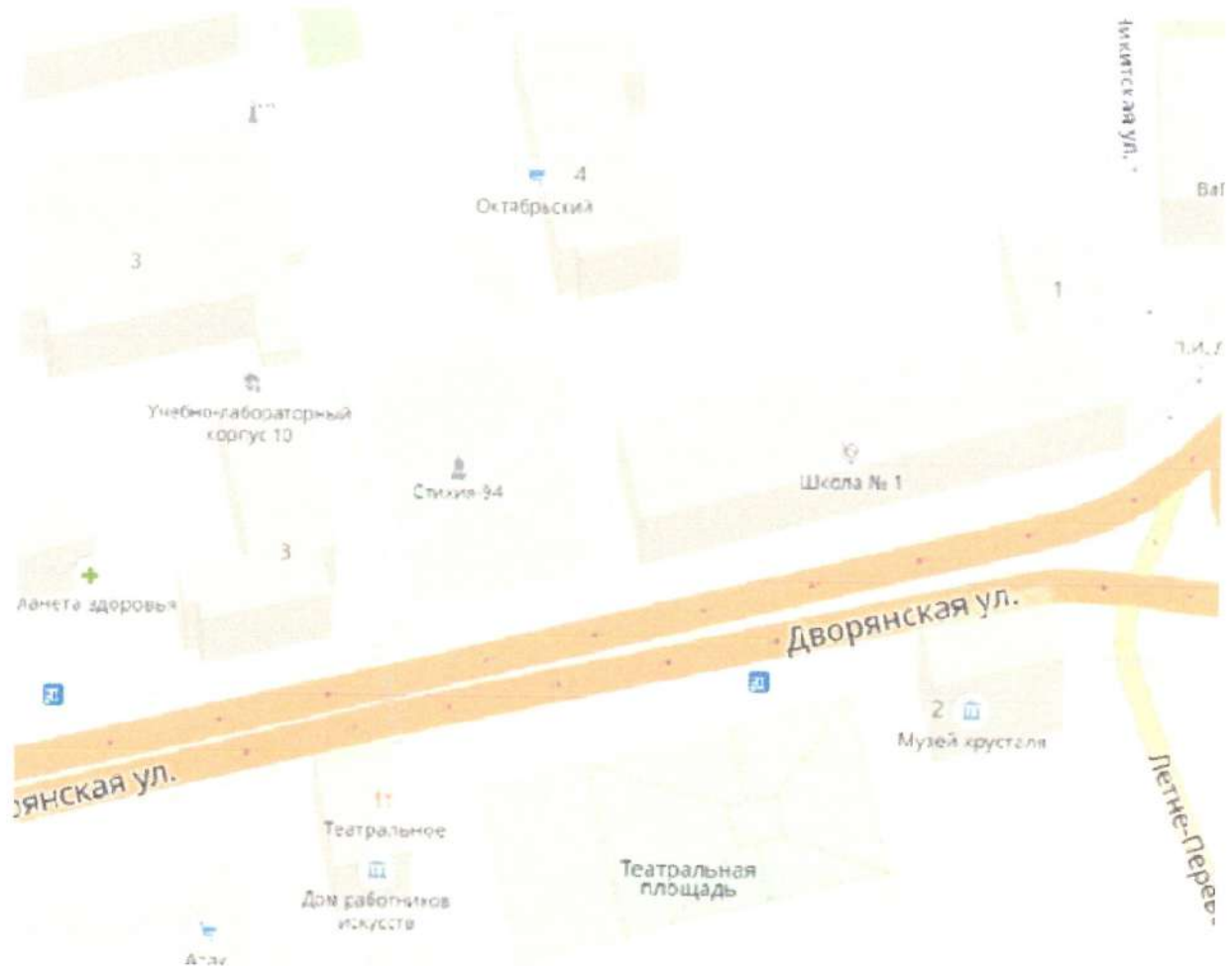
Дорожный знак "Парковка (парковочное место)"



Место установки светофора

Схема № 4

путей движения транспортных средств к местам разгрузки/погрузки
и рекомендуемые пути передвижения детей по территории
образовательного учреждения



1 - здание МБОУ «СОШ № 1»

← направление движения транспортных средств

← пути передвижения учащихся



Дети дорожные патруля



Отряд Юных Инспекторов Движения

ДЕТЯМ ОТСЕДА:
Нам хочется, чтобы вы тоже
жили на дороге и были счастливы

ПОЧЕКА ОТСЕДА:
Нам нет дела до вас
Мы работаем для вас
Ваша жизнь - наше дело!
Всего хорошего!
С любовью к вам
Идея Юных инспекторов
Движения "Отряды Детей"

СПИСОК ОТСЕДА:

Дорожная безопасность - это жизнь!
Соблюдение правил дорожного движения - залог вашей безопасности.
Помните: за рулем автомобиля должен находиться только тот, кто имеет права и чувствует себя ответственным.
Не садитесь за руль, пока не почувствуете себя уверенно и безопасно.
Пейте водку! Не пейте водку!



ПОДРОБНОСТИ

Каждый человек, выезжая на дорогу, несет ответственность за безопасность других.
Помните, что вы можете спасти жизнь, если будете соблюдать правила дорожного движения.
Соблюдайте правила дорожного движения и будьте внимательны!



Каждый человек, выезжая на дорогу, несет ответственность за безопасность других.
Помните, что вы можете спасти жизнь, если будете соблюдать правила дорожного движения.
Соблюдайте правила дорожного движения и будьте внимательны!

Каждый человек, выезжая на дорогу, несет ответственность за безопасность других.
Помните, что вы можете спасти жизнь, если будете соблюдать правила дорожного движения.
Соблюдайте правила дорожного движения и будьте внимательны!

Каждый человек, выезжая на дорогу, несет ответственность за безопасность других.
Помните, что вы можете спасти жизнь, если будете соблюдать правила дорожного движения.
Соблюдайте правила дорожного движения и будьте внимательны!

ПОЧЕТНАЯ ГРАМОТА

ПОДАРОК ОТ
ГОСНАЗНАМЕНА
РОССИИ
ПРЕДСЕДТЕЛЮ УПАВЛЕНИЯ
ПЕТРУ ПЕТРОВИЧУ
ИВАНОВУ
ЗА ВЫСОКИЕ ДОСТИЖЕНИЯ
В ДЕЛАХ ОБРАЗОВАНИЯ
И ВОСПИТАНИЯ



5. Безопасное место расположения остановки автобуса у образовательного учреждения

На схеме № 5 (Приложение № 5 к Паспорту) обозначено: здание МБОУ «СОШ № 1», ограждение территории школы, а также места возможного выхода (входа) из образовательного учреждения на прилегающую территорию.

Учащиеся могут выходить из здания образовательного учреждения через центральный вход, расположенный со стороны ул. Дворянская, а также калитку, находящуюся в заборе, который ограждает школьную территории со стороны Октябрьского проспекта и ворота, установленные со стороны ул. Никитская.

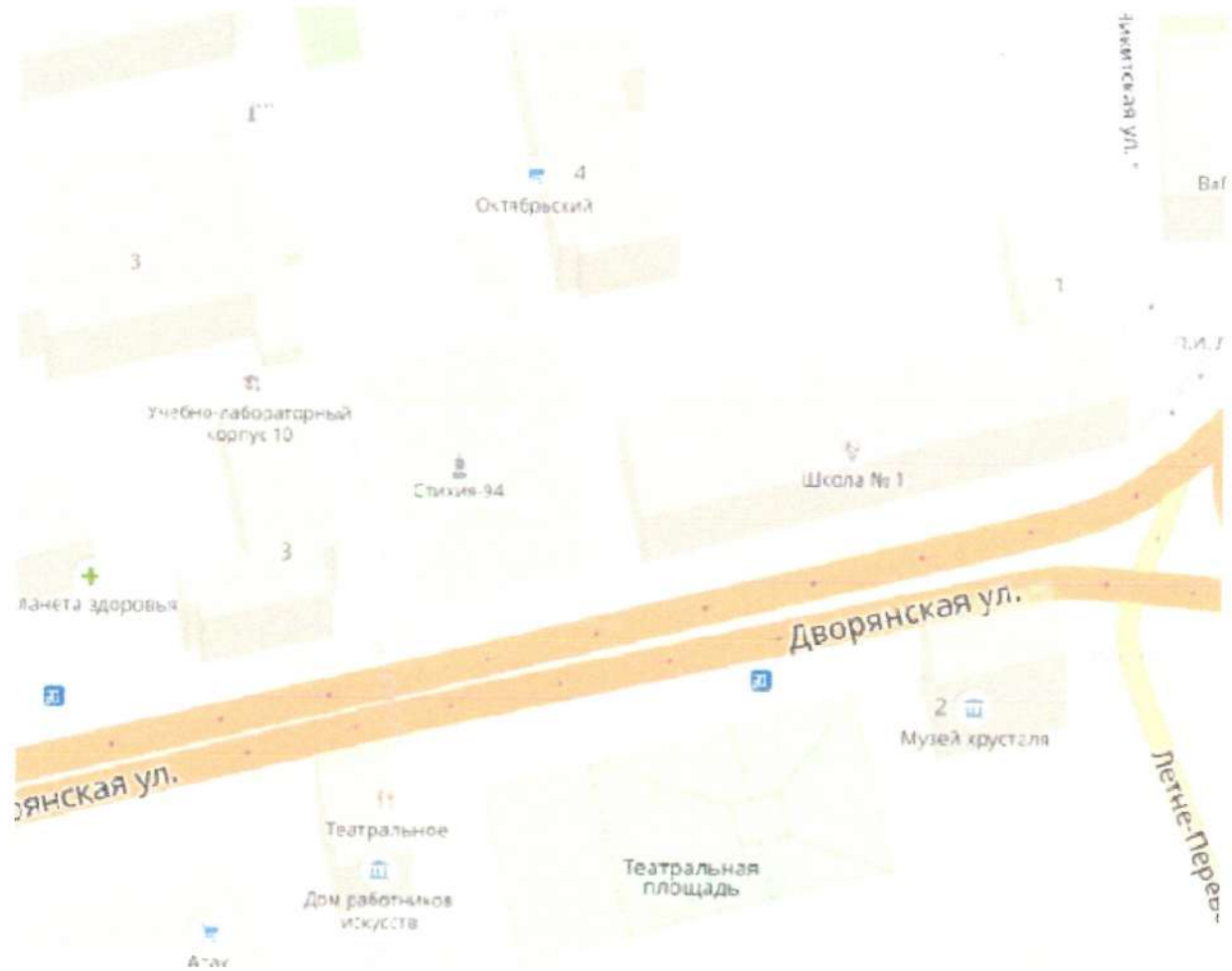
Данная схема должна использоваться преподавательским составом при организации перевозок групп детей автобусом.

На схеме нанесены тротуары, проезжая часть, пешеходные переходы.

Синими стрелками показано направление безопасного движения группы детей из здания школы к месту остановки автобуса.

Красным цветом обозначены места возможных остановок автобуса для посадки учеников.

Схема № 5
безопасного расположения места остановки автобуса
у образовательного учреждения



I - здание МБОУ «СОШ № 1»

← направление движения транспортных средств

— место остановки автобуса у образовательного учреждения